

# Поход по Кузнецкому Алатау, долина реки Малый Казыр – Золотая долина, август 2018 год

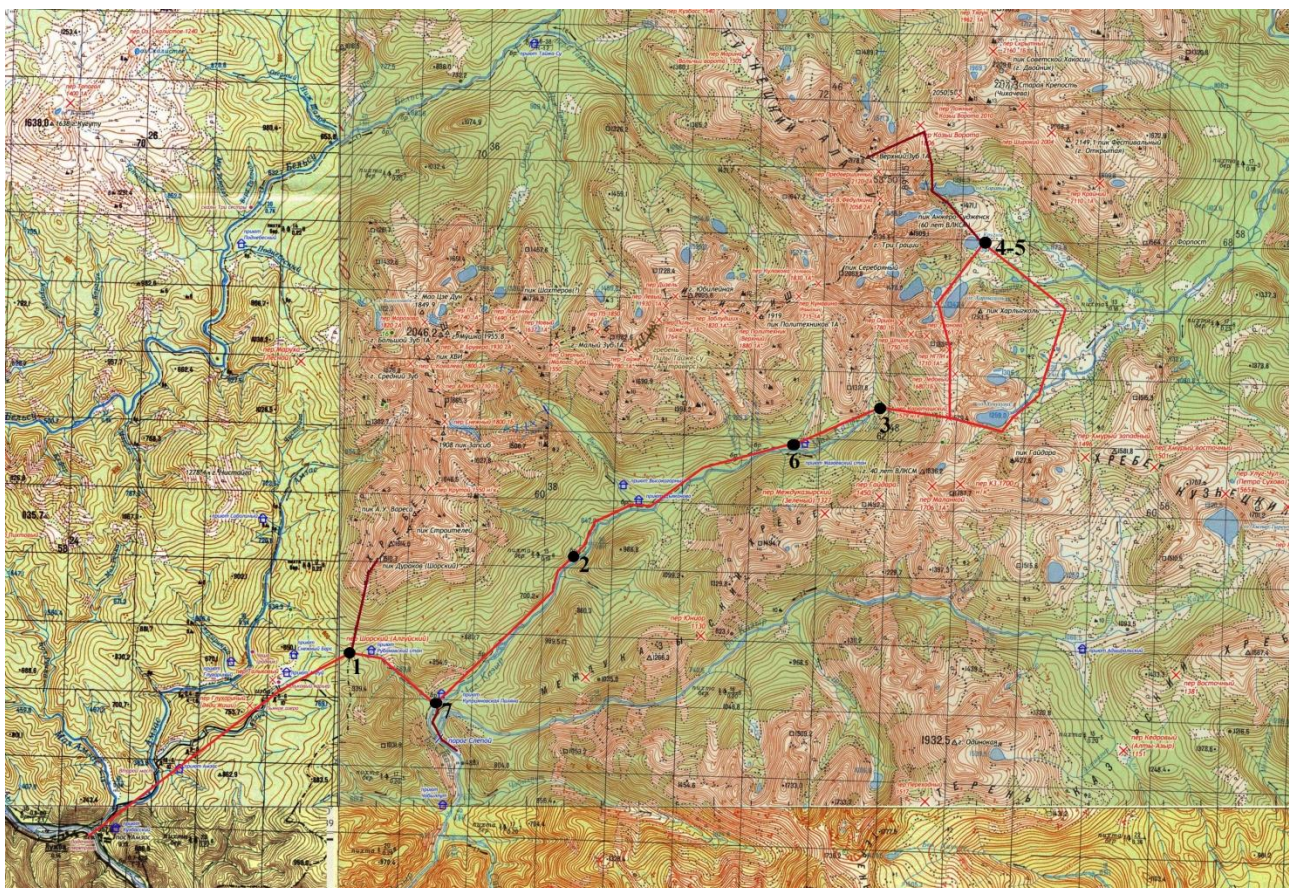
## Нитка маршрута

Ст. Лужба – пер. Шорский – радиальный выход [п. Дураков] – Куприяновская поляна – радиальный выход [порог Слепой] – Мазаевский стан – пер. Караташский – пер. НГПИ – оз. Круглое – радиальный выход [пер. Козьи ворота – г. Верхний Зуб – пер. Козьи ворота] – оз. Хунухузух – пер. Караташский – Мазаевский стан – Куприяновская поляна – Рубановский стан – ст. Лужба

(тёмно-красным цветом отмечены радиальные выходы, светло-красным – маршрут)







### Состав группы

| № | ФИО                              | Год рождения | Должность                  | Опыт пеших походов (уч./рук.)                |
|---|----------------------------------|--------------|----------------------------|--|
| 1 | Дудкина Софья Сергеевна          | 1999         | Руководитель, хронометрист | 1 к.с. (уч.)<br>3 к.с. (уч.)<br>4 к.с. (уч.) |
| 2 | Колесникова Эльвира Владимировна | 1998         | Завхоз, медик              | 1 к.с. (уч.)                                 |

### Дата похода

25.08.18 – 01.09.18



## Цель похода

Сходить в Золотую долину, радиальный подъём на г. Верхний Зуб.

## Описание прохождения маршрута

### День 1 (25.08)

Нас пока трое: я, Дима, Эля. Прибытие на ст. Лужба в 9:20. Погода отличная. Народу приехало много. Удалось уехать во втором заходе на Урале. Поднялись до стоянки на перевале Шорский (Алгуйский). Поставили палатку, покушали. Пошли радиалкой на п. Дураков, по пути покушали черники. Спустились быстро и легко. Далее были в лагере.





Вид на Средний Зуб и Большой Зуб

## **День 2 (26.08)**

Дима отправился домой, а мы пошли в сторону Куприяновской поляны. Оставили рюкзаки, пошли радиалкой через реку Малый Казыр, поели ещё черники, очень много, посмотрели слияние рек М. Казыр и Б. Казыр и порог Слепой. Пофотографировались. Пообедали на Куприяновской поляне. Ночёвка на ручье Крутом.













Через р. Малый Казыр




### День 3 (27.08)

Дошли до Мазаевского стана. С Михаилом Шевалье попили кофе, поговорили. Встали перед подъёмом на Караташ. Во время собирания палатки пошёл дождь, сильный.











Вид на перевалы Орион, Шпиня, Тронова

#### **День 4 (28.08)**

Перевал Караташский был «открыт». Поднялись. Ветер. Пообедали и пошли дальше. Далее спускались с пер. НГПИ. Снега не было, по сравнению с фотографиями в июле в этом же месте и в этом же году. Встали на оз. Круглое. С пер. НГПИ (со спуском) до оз. Круглое не спеша шли 3 часа.






Перед черничкой конечно не устоять, по пути на Караташ





Подъём на Караташ, долина Казыра, горы






Подъём на Караташ





На Караташе





Где-то на спуске с НГПИ






Спуск с НГПИ





Озеро в цирке перевалов



Перевалы Тронова, Шпиня, Орион



## День 5 (29.08)

Ночью и утром шёл дождик. Сегодня радиальный выход на г. Верхний Зуб (2178 м).



Стоянка у оз. Круглое





Оз. Круглое

Вышли в 12:00. Подъём почти на пер. Козьи ворота. Оттуда через вершину 2005 на гору Верхний Зуб.



Оз. Харатас





Верхний Зуб



Поднялись к 16:00. Пообедали. Посмотрели на вершинки, рассказала, что и где находится.



Вид с Верхнего Зуба на Старую Крепость



Я (Соня) на Верхнем Зубе





Эля на Верхнем Зубе



Выдвинулись в 17:00. Спускались по седловине между г. Верхний Зуб и точкой 2005 м. В каких-то местах по пути стояли туры, мы тоже ставили туры.



### Спуск с Верхнего

Вышли к оз. Харатас. Идём, как ни в чём ни бывало, 100 м до лагеря, в 20 м от нас с лесочка к оз. Круглое сбегает медведь. Он испугался нас, мы испугались его. Он забежал обратно в гору в этот лесок. Мы стучали по кружке зажигалкой, пели песню, взывали петарды. А как обычно, в самый такой момент, все песни забываешь, пришлось несколько раз петь громко одну и ту же песню – «Алые паруса». Поужинали и спать.



## День 6 (30.08)



С оз. Круглого вид на перевалы

В связи со встречей медведя, решили соорудить небольшую конструкцию.







Дошли до кедрача, что недалеко от оз. Хунухузук. По пути видели следы парнокопытных. Тропа хорошая, туры везде видно. Пообедали, насобирали шишек с орешками.





Дальше тропу не смогли найти. Были очень странные следы, будто стадо прошло животных. Зная, где находится озеро, нетрудно было дойти до него без тропы. Шли по реке Большой Хунухузук. Нашли тропу перед подъёмом к озеру. По тропе, возле озера, было много следов, ещё и свежих и по нашему направлению, следы медведя. На Караташе как обычно ветер, небольшой дождик капает. Но зато в этот раз видны горы с перевала. Спускаясь с Караташа, дождь усилился. Пришли на Мазаевский стан уже ближе к 21:00. Ужинать даже не стали. Ночевали в бане – Шевалье оставил её нам открытой, большая ему благодарность.

## День 7 (31.08)

Встали, покушали. Дошли до Дьяконова приюта, пообедали на руч. Крутом. Пошли дальше, следов медведя очень много, по тропе и опять же в нашем направлении. Ещё и надпись на тропе: «Медведь здесь ходит».



Но всё-таки мимо пробегающего медведя видели. Это произошло как-то быстро, неожиданно. Мы ему видимо не были интересны, он бежал в противоположную сторону. Ну и мы не стали привлекать внимание. Испугаться не успели.

Дошли до Куприяновской поляны (от Дьяконова приюта до Куприяны шли 3 часа). Ночевали на веранде приюта – её нам так же оставили открытой.









Ножки устали



## День 8 (01.09)

Утром дождь. Покушали и выдвинулись к Рубановскому стану. Вышли к Тальковому карьеру, дождь прекратился. Вот мы и в Лужбе. Время 12:00.



Где-то в электричке

### **Вывод похода**

Маршрут пройден в установленные сроки и по плану. Побывали везде, где хотели. Черники в это время много. Проверили себя на реакцию со встречей медведей.

В следующем, 2019 году готовим тоже поход.

### **Контакты для связи:**

Тел.: 8-923-465-89-11 Софья

e-mail: [sonya990614@mail.ru](mailto:sonya990614@mail.ru)

vk: <https://vk.com/sonya1406>